



**Provincia Regionale  
di Ragusa**

VII Settore - Servizi alla Viabilità,  
Concessioni e Espropriazioni

Via Pio La Torre, 7/c - 94014 Nicosia (EN) -  
Tel/Fax 0935.633672 - e-mail ingegnassas@virgilio.it

AMMODERNAMENTO E RETTIFICA TRACCIATO DELLA S.P.7  
"COMISO - CHIARAMONTE" DAL KM 8,600 AL KM 10,700

**PROGETTO DEFINITIVO**

Titolo Tavola      Scala:      N° Tavola

**VISIBILITÀ PER L'ARRESTO**      **15**

Il R.U.P.      DATA: **Agosto 2013**      GRUPPO DI PROGETTAZIONE:      PROGETTISTI INCARICATI:

Geom. Rosario Massari      Ing. Giuseppe Parisi



Diagramma delle  
visibilità

— Distanza di visuale  
libera

— Visibilità per l'  
arresto

SCALA DISTANZE 1:2000




Diagramma delle  
visibilità inverso

— Distanza di visuale  
libera

— Visibilità per l'  
arresto

SCALA DISTANZE 1:2000

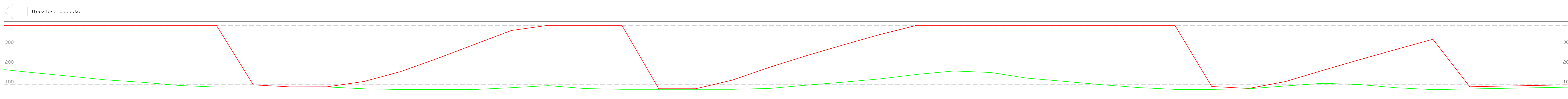
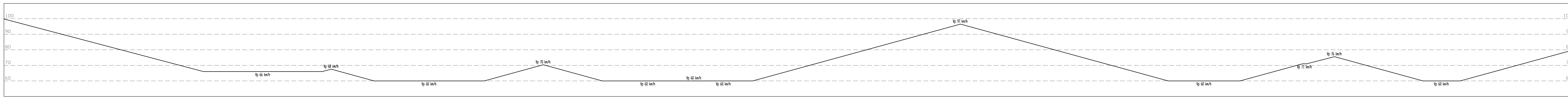
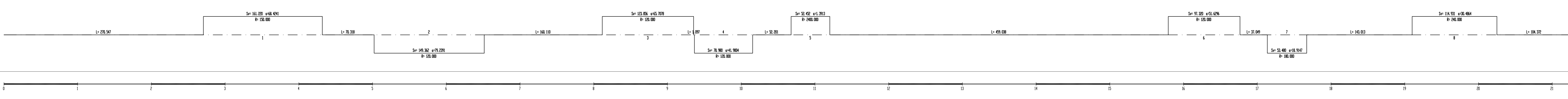


Diagramma delle velocità



Andamento planimetrico



Ettonetriche

